РАЗДОЛЬИНСКОЕ
муниципальное образование

Г Е Н Е Р А Л Ь Н Ы Й П Л А Н

Карта планируемого размещения объектов местного значения

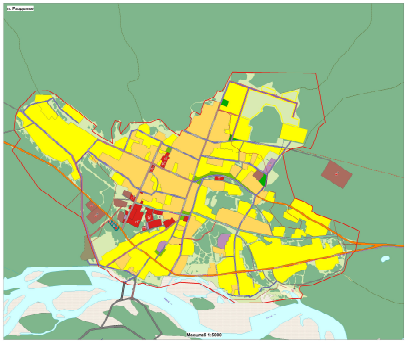

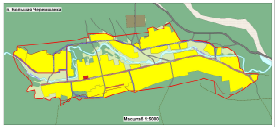

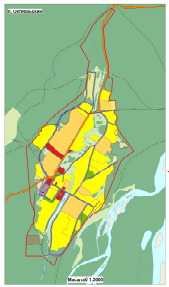

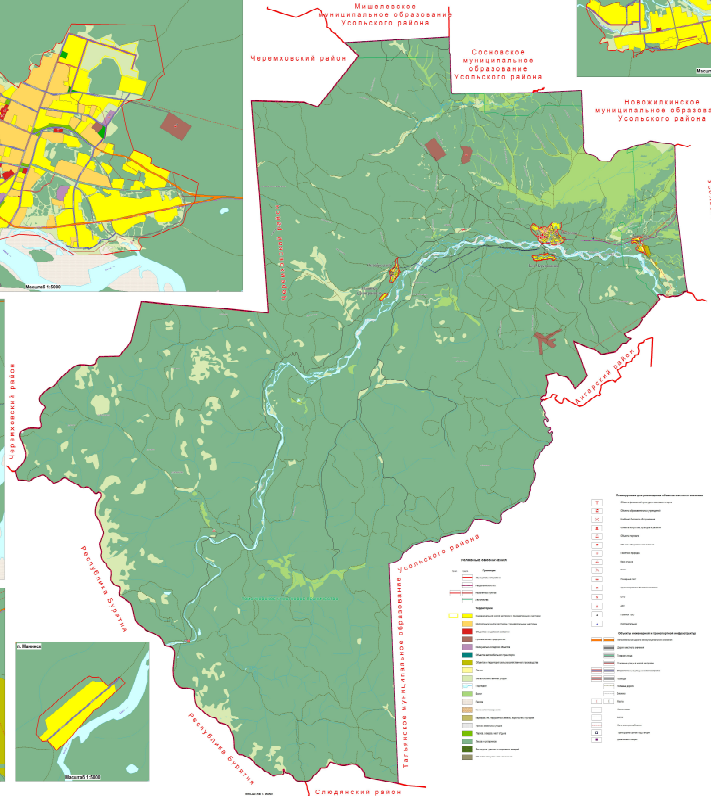

Условные обозначения

Планируемое для размещения объектов местного значения

Объекты образования и культуры

Объекты коммунального и транспортной инфраструктуры

Функциональные зоны

Территории

Объекты капитального строительства

Объекты природного комплекса

Иные объекты

Границы

Масштаб 1:10000

Разработано в составе документации по планировке территории

Изм.	Кол.уч.	Лист	№ док.	Подпись	Дата
Разработал					
Проверил					
Н.контр.					
ГИП					

Генеральный план

Карта планируемого размещения объектов местного значения

Стадия | Лист | Листов

Масштаб 1:10000